



**КОМИТЕТ ИМУЩЕСТВЕННЫХ ОТНОШЕНИЙ  
АДМИНИСТРАЦИИ ПЕРМСКОГО МУНИЦИПАЛЬНОГО РАЙОНА**

**РЕШЕНИЕ**

о размещении объектов № 869

Пермский край  
Пермский район

17.11.2020

Комитет имущественных отношений администрации Пермского муниципального района разрешает Акционерному обществу «Газпром газораспределение Пермь» (ИНН 5902183841, ОГРН 1025900512670, почтовый адрес: 614000, г. Пермь, ул. Петропавловская, 43)

размещение объекта «газопровод давлением до 0,6 Мпа, для размещения которого не требуется разрешение на строительство»

на землях государственная собственность на которые не разграничена

на срок 1 год с 17.11.2020 г. по 16.11.2021 г.

Местоположение: Пермский край, Пермский район, Савинское с/п, д. Ясыри, ул. Весенняя, 18А

Приложение: схема предполагаемых к использованию земель или части земельного участка.

Председатель комитета  
имущественных отношений  
администрации Пермского  
муниципального района



(подпись, печать)

Г.В. Мюресов

# Схема предполагаемых к использованию земель или части земельного участка

Объект: Газопровод давлением до 0,6 Мпа включительно, для размещения которого не требуется разрешения на строительство

Местоположение: расположенным рядом с домом, по адресу: Пермский край, Пермский район, Савинское сельское поселение, д. Ясыри, ул. Весенняя, 18А  
 Площадь земель или части земельного участка, кв.м.: 246

Категория земель: земли населенных пунктов



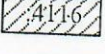

Вид разрешенного использования: -


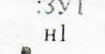


Описание границ смежных землепользователей:  
 От точки n1 до точки n2 - земли общего пользования  
 От точки n2 до точки n5 - земельный участок с кадастровым номером 59:32:1800001:757  
 От точки n5 до точки n7 - земельный участок с кадастровым номером 59:32:0000000:14325  
 От точки n7 до точки n9 - земельный участок с кадастровым номером 59:32:0000000:14324  
 От точки n9 до точки n1 - земли общего пользования

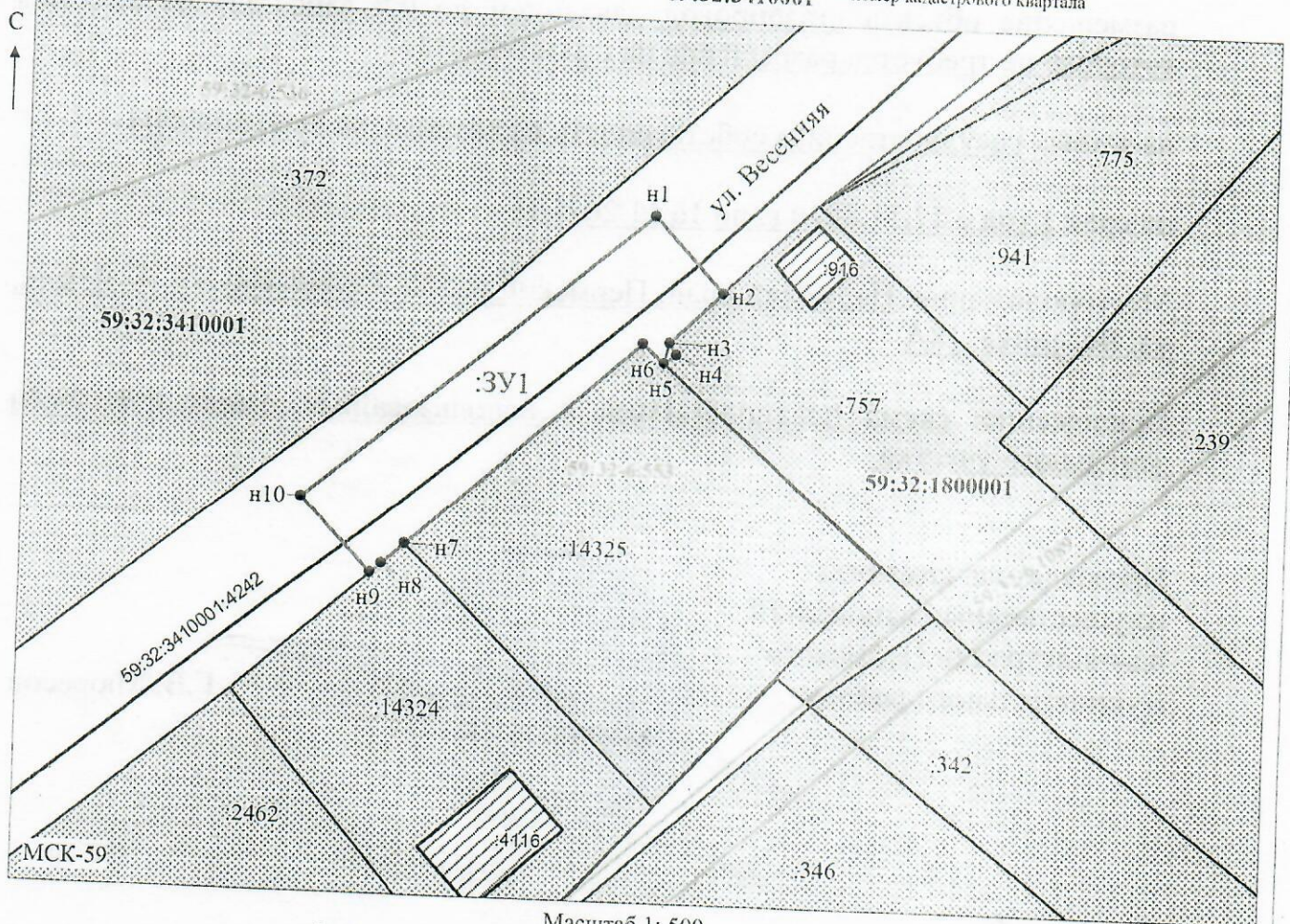
Каталог координат, м

№ точки границы	X	Y
n1	509770.08	2219092.40
n2	509764.48	2219097.54
n3	509760.72	2219093.68
n4	509759.84	2219094.23
n5	509759.22	2219093.27
n6	509760.62	2219091.68
n7	509745.07	2219074.53
n8	509743.50	2219072.80
n9	509742.78	2219072.01
n10	509748.38	2219066.85

## Условные обозначения:

-  - предполагаемый участок земель, на которых планируется размещение объекта
-  - границы и номер земельного участка, сведения о которых внесены в ЕГРН
-  - границы и номер объекта капитального строительства, сведения о которых внесены в ЕГРН
-  - граница кадастрового квартала

-  - зоны с особыми условиями использования территории, сведения о которых внесены в ЕГРН
-  - обозначение запрашиваемого земельного участка
-  - характеристическая точка границ земель или части земельного участка
-  - номер кадастрового квартала



Масштаб 1: 500

Заявитель: \_\_\_\_\_ / Егошина И.В.  
 (подпись, расшифровка подписи)  
 МП  
 (для юридических лиц и индивидуальных предпринимателей)